DE BAUMBERGER LUDGERUSWEG

De heilige Ludgerus uit Utrecht bouwde in 793 het eerste klooster in Münster. Zijn brede horizon, zijn missionaire geest en zijn onwrikbare vreedzame inzet predestineerden hem om de eerste bisschop van Münster te worden. Hier kruisten de handelsroutes elkaar. Want overal waar kerken werden gebouwd, kwamen mensen samen om diensten te vieren en zich te laten dopen. Maar ook om handel te drijven en recht te spreken.

Van 792 tot 809 concentreerde hij zijn macht op het Münsterland. Hij voelde een speciale band met de nederzettingen Coesfeld en Billerbeck. Op Passiezondag (25 maart 809) droeg hij eerst een vroege mis op in Coesfeld. Daarna ging hij op weg naar Billerbeck, hoewel hij al ernstig ziek was. Hij pauzeerde boven de huidige benedictijnenabdij Gerleve en

Illustraties
linksboven: Kloster Gerleve
rechts: Bruder Klaus Kapelle
linksonder: Steinbruch Dirks
rechtsonder: Johannis-Kirchplatz Billerbeck

VERDER MATERIAAL



Wandelkaart Baumberge
De actuele wandelkaart van de Baumberge met alle wandelroutes in de regio: de Ludgerusweg, de lokale rondwandelroutes en de toegangswegen naar de Ludgerusweg. Verkrijgbaar in de winkel.
Vouwkaart 4,90 €
plus verzendkosten

Wandelboeken
Wandern in den Baumbergen
Deze zes wandelboeken zijn precies wat je nodig hebt. Hier vind je alle informatie over de wandelroutes rond Billerbeck, Coesfeld, Havixbeck, Nottuln, Rosendahl en de Baumberge-Verein, inclusief veel details. Gratis te downloaden als PDF op www.baumberge-touristik.de. De brochures met meerdere pagina's in een handig formaat van 15 x 15 cm zijn ook afzonderlijk of als set verkrijgbaar in de winkel.
Per brochure 3,00 € plus verzendkosten
Complete set (alle 6 brochures) 15,00 € plus verzendkosten

NADERE INFORMATIE
Alles wat je moet weten over de Baumberger Ludgerusweg, andere wandel- en fietsroutes, de winkel en downloads, inclusief GPX-bestanden: **www.baumberge-touristik.de**

BAUMBERGE VEREIN gegr. 1896

Samenwerkende wandelclub
Baumberge-Verein e.V.
Lid van de
Deutsche Wanderverband e.V. - Kassel
www.baumberge-verein.de

Die Baumberge
Das Gold des Münsterlandes.

Baumberge Touristik
c/o Havixbeck Marketing e. V.
Hauptstraße 54, 48329 Havixbeck
Tel.: +49 (0)2507 12 98
info@baumberge-touristik.de
www.baumberge-touristik.de

Inhoud & beeldcredits: Baumberge Touristik
Kaart: Claas Leiner
Grafisch: Petra Wedeking, PERCEPTO mediengestaltung

WANDELEN IN DE BAUMBERGEN

BAUMBERGER **LUDGERUSWEG**

Nederlandse editie

Die Baumberge
Das Gold des Münsterlandes.

Europees Landbouwfonds voor Plattelandsontwikkeling:
Hier investeert Europa in plattelandsgebieden met deelname
van de deelstaat Noordrijn-Westfalen.

genoot daar opnieuw van het uitzicht op het Münsterland. Hij bereikte Billerbeck met zijn laatste krachten. Op de ochtend van de volgende dag, 26 maart 809, stierf de missionaris Ludgerus. De "patroonheilige van levenden en stervenden" werd begraven in de abdij van Werden (Essen), die hij had gesticht.

Het conflict met het Koninkrijk Pruisen of het Duitse Rijk en de katholieke kerk onder paus Pius IX, dat de geschiedenis is ingegaan als de Kulturkampf, zorgde ervoor dat het geloof van de mensen in deze regio ongeveer een millennium later verder werd versterkt. Er was een grote bereidheid om bezittingen en onroerend goed aan de katholieke kerk na te laten. In deze context ontstonden de abdij Tilbeck, de kathedraal Billerbeck en de benedictijnenabdij Gerleve.

Het Baumberge Ludgeruspad maakt het mogelijk om in de voetsporen van de heilige Ludgerus te treden en tegelijkertijd de plaatsen te leren kennen die nauw met hem en het Münsterland verbonden zijn. Het unieke natuur- en cultuurlandschap van de Baumberge maakt het wandelen op deze route tot een onvergetelijke belevenis.

Illustraties

linksboven: Daruper Kapelle
rechtsboven: Ludgerusbrunnen
onder: Het typische heuvelachtige landschap van de Baumberge

DE BAUMBERGER LUDGERUSWEG

De hoofdroute van de „Baumberger Ludgerusweg" is 30 kilometer lang. Deze weg loopt van het klooster Tilbeck door de heuvels van de Baumberge langs Havixbeck naar Billerbeck via Gerleve naar Coesfeld. Naast de bezienswaardigheden langs de hoofdroute heeft de regio ook veel te bieden langs de toegangswegen. Daarom is het ook aan te raden om het in afzonderlijke etappes te ontdekken. Er zijn bus- en treinverbindingen om je hierbij te helpen. Terwijl de hoofdroute wordt aangegeven met het paarse logo, zijn de toegangsroutes te herkennen aan het gele logo. Het blauwe logo markeert drie kleine, aanbevolen omwegen.

TIP 1 22 km

Loop van Gerleve via Billerbeck naar Tilbeck, keer terug naar het beginpunt via Nottuln met de RegioBussen R 62 en R 63. Loop 500 meter van de bushalte Abzw. Kloster Gerleve naar het klooster.



TIP 2 15 km

Loop van het marktplein van Coesfeld naar Billerbeck. Neem vanaf het station de regionale trein RB 63 terug naar station Coesfeld. Een toegangspad leidt van het station naar het marktplein.

TIP 3 16 km

Loop van Tilbeck naar Billerbeck. Parkeer bij klooster Tilbeck, toegangspad naar het „Tilbecker Moordkruis", loop over het hoofdpad naar Billerbeck, neem de regionale trein RB 63 naar Havixbeck, neem de openbare bus B 32 naar klooster Tilbeck (weekdagen).

TIP 4 10 km

Toegangsroute Havixbeck. Start: Zandsteenmuseum of stadscentrum. Het toegangspad naar de „Baumberger Ludgerusweg" komt samen met het hoofdpad bij „Vaders Platz" en „Teitekerlken".



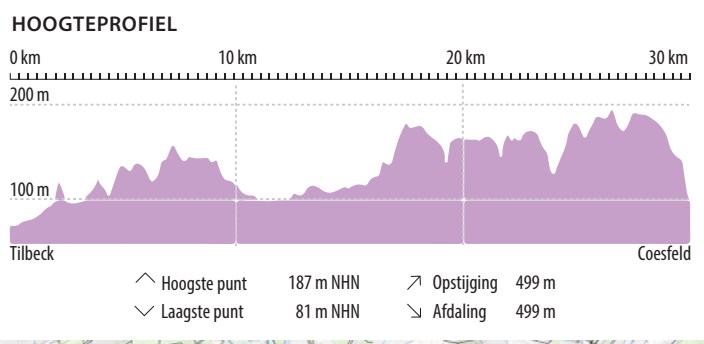

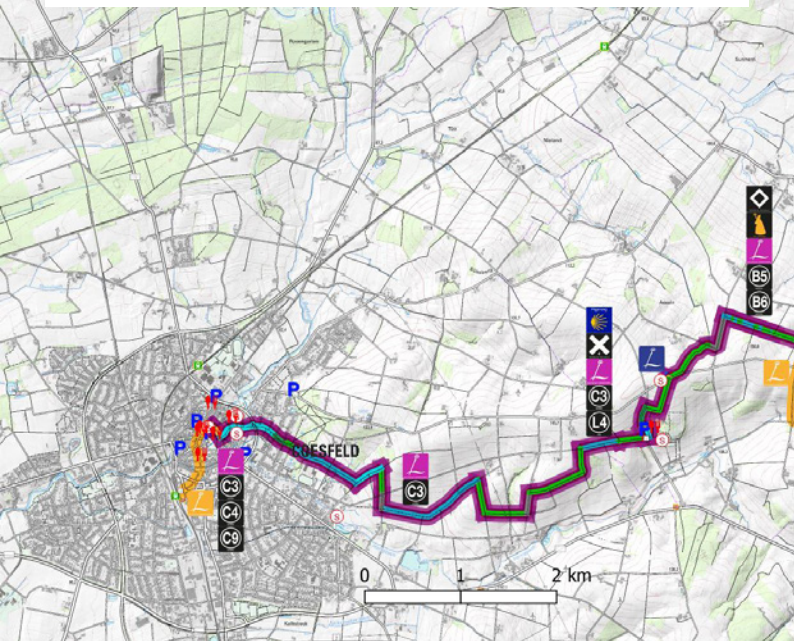

TIP 5 6 km

Toegangsroute Schapdetten. Start: parkeerplaats voor wandelaars onder de Leopoldshöhe, het centrum van Schapdetten of „Tilbecker Moordkruis“ (dit laatste alleen als je met de bus komt). Bij „Hoheberg“ en „Tilbecker Moordkruis” komen de toegangswegen samen op het hoofdpad.

TIP 6 13 km

Toegangsroute Nottuln. Start: Rhodeplatz of Kastanienplatz. Deze toegangsweg komt samen met de hoofdroute bij Drosten Loh en Sophienburg.

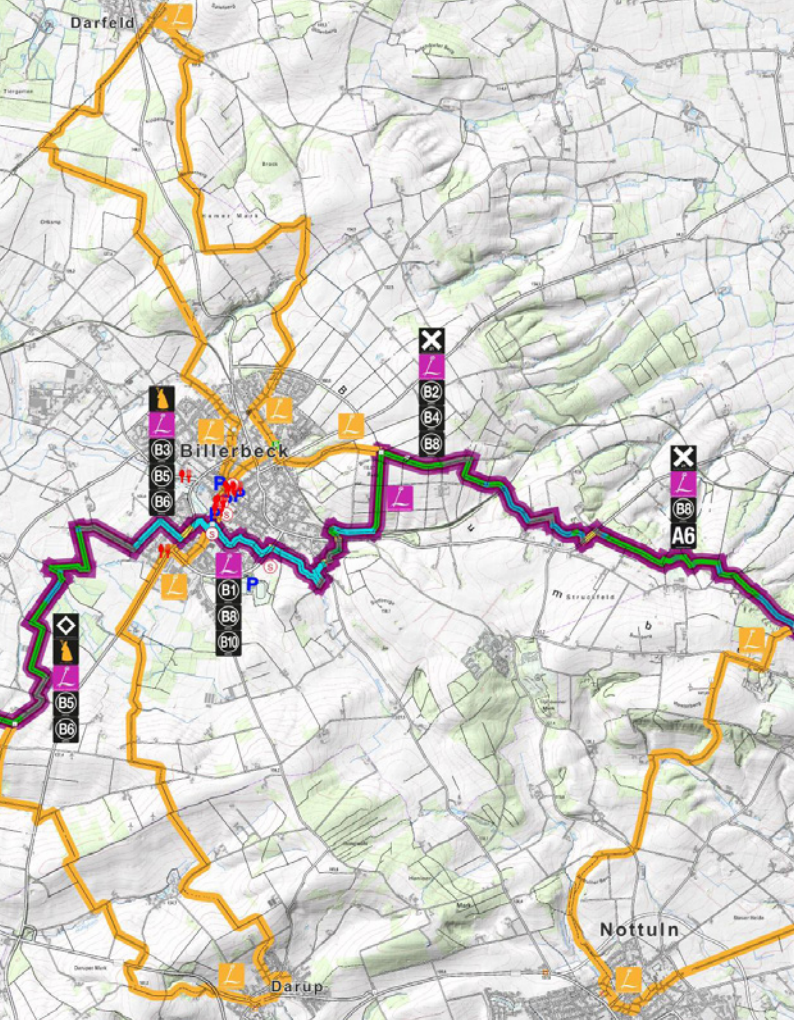

TIP 7 19 km

Toegangsroute Darup. Start: Ss. Sebastian & Florian kerk of boerderij Schoppmann. De toegangsweg komt samen met de hoofdweg in de Ostheller Mark en bij de Kolvenburg.

TIP 8 16,5 km

Toegangsroute Darfeld. Start: Generationenpark/Bahnhof Darfeld. Deze toegangsweg is een rondwandeling van Darfeld naar de dom van Billerbeck. Wandelaars voegen zich bij kasteel Kolvenburg bij de hoofdroute.

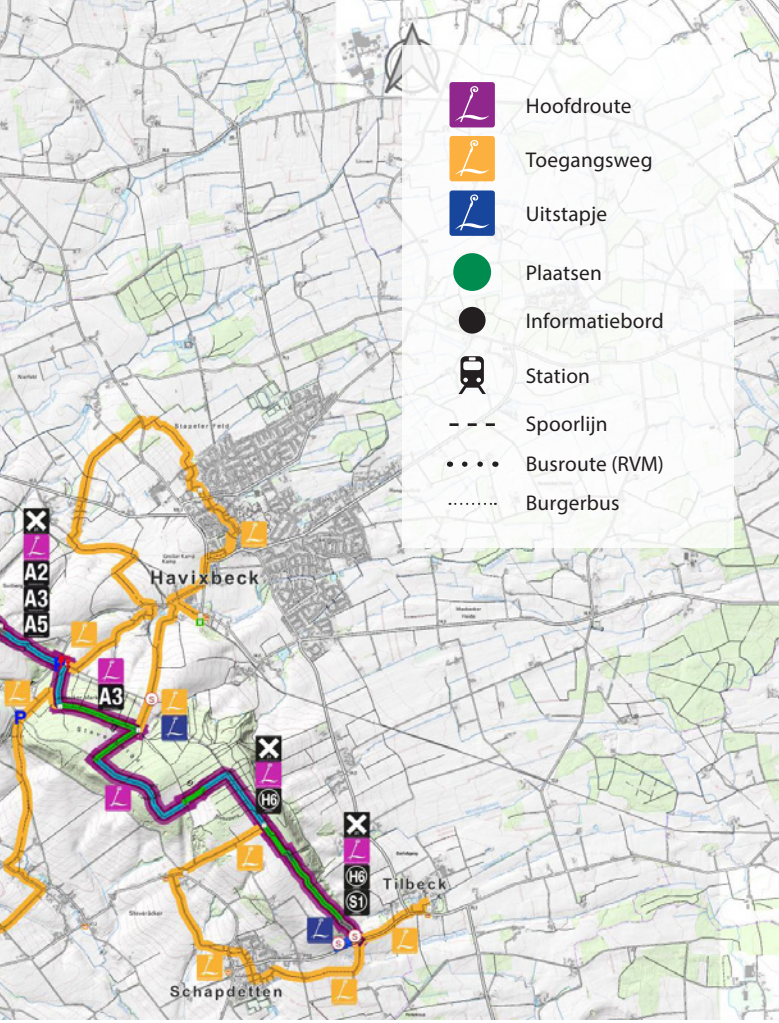

VERBINDING MET OPENBAAR VERVOER

De regionale trein RB 63 rijdt elk uur (halfuur in de spits) en verbindt Coesfeld, Billerbeck en Havixbeck met Münster. www.bahn.de

De busverbindingen van de R 63 van Tilbeck via Schapdetten naar Nottuln en de R 62 van Nottuln via Darup naar Coesfeld kun je bekijken op www.bus-und-bahn-im-muensterland.de of www.rvm-online.de.

De openbare buslijn B32 (zog. Bürgerbus) verbindt Nottuln-Rhodeplatz met het klooster Tilbeck in Havixbeck. Er zijn 16 haltes op deze route via de Longinusturm (alleen open in de zomer) en het centrum van Havixbeck. Deze bus rijdt vier keer per dag in beide richtingen (ma. t/m vr., niet op feestdagen). www. buergerbus-baumberge.de